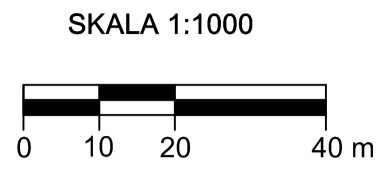
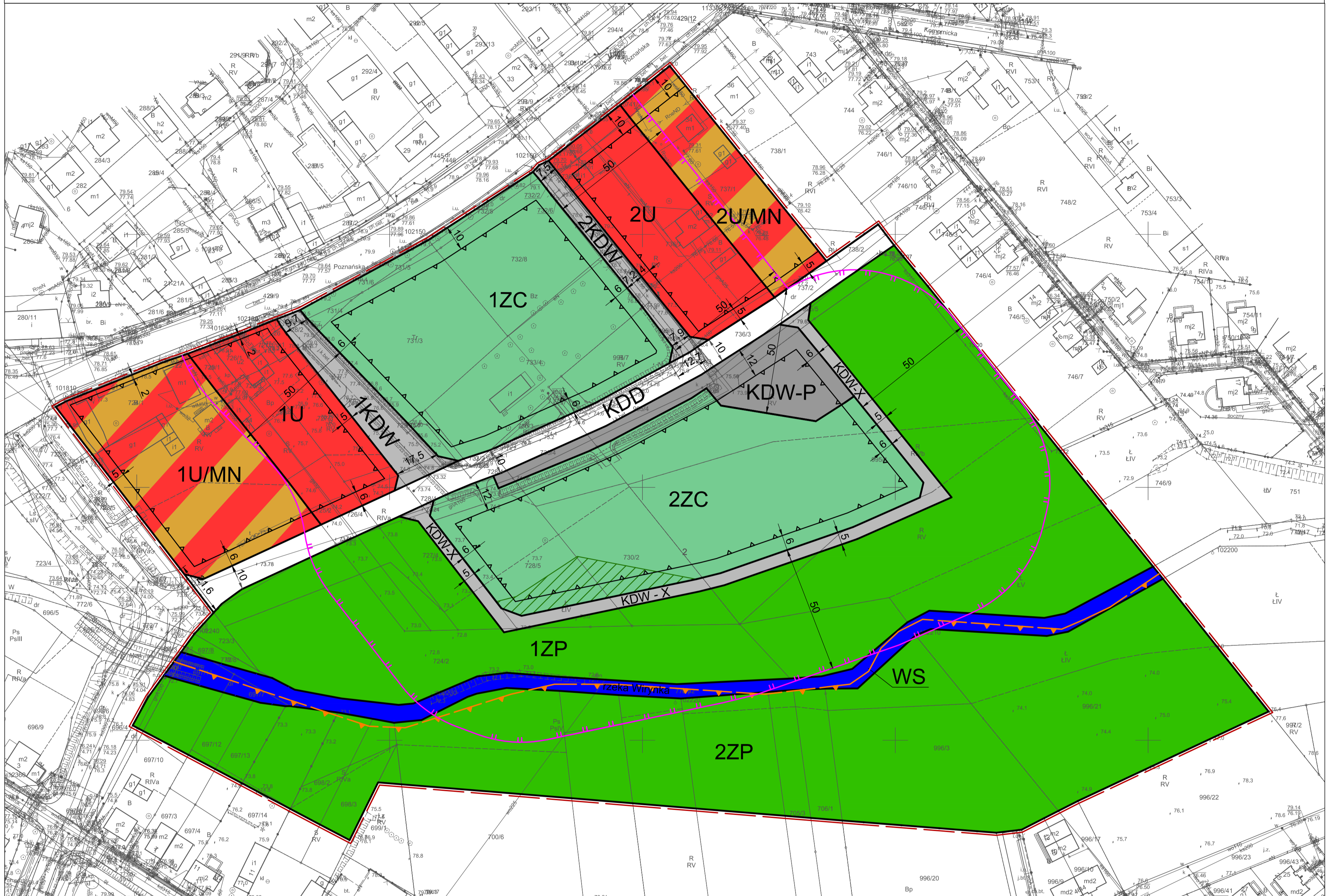


MIEJSCOWY PLAN ZAGOSPODAROWANIA PRZESTRZENNEGO CZĘŚCI WSI KOMORNIKI W REJONIE ULICY CMENTARNEJ

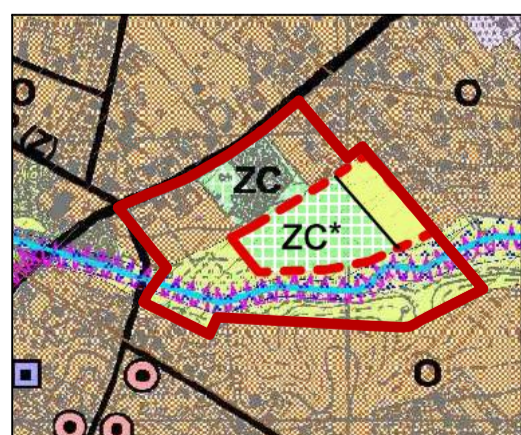


ZAŁĄCZNIK NR 1
DO UCHWAŁY NR
RADY GMINY KOMORNIKI Z DNIA R.
OPUBLIKOWANA DZ.URZ. WOJ. WLKP. Z DNIA



Wyrys ze studium uwarunkowań i kierunków zagospodarowania przestrzennego gminy Komorniki

SKALA 1:10 000



- GRANICE OBSZARU OBJĘTEGO PLANEM
- TERENY OSIEDLEŃCZE MIESZANE
- TERENY CMENTARZA GRZEBALNEGO
- TERENY ZIELENI KRAJOBRAZOWEJ
- CIEK NATURALNY, RÓW O WIĘKSZYM ZNACZENIU
- GRANICE OTULINY WIELKOPOLSKIEGO PARKU NARODOWEGO
- GRANICA II ZMIANY STUDIUM
- TEREN CMENTARZA
- TEREN ZIELENI KRAJOBRAZOWEJ

OZNACZENIA:

- GRANICE OBSZARU OBJĘTEGO UCHWAŁĄ (odsunięte o 1 m)
- LINIE ROZGRANICZAJĄCE TERENY O RÓŻNYM PRZEZNACZENIU LUB RÓŻNYCH ZASADACH ZAGOSPODAROWANIA
- NIEPRZEKRACZALNA LINIA ZABUDOWY
- U TERENY ZABUDOWY USŁUGOWEJ
- U/MN TERENY ZABUDOWY USŁUGOWEJ LUB ZABUDOWY MIESZKANIOWEJ JEDNORODZINNEJ
- ZC TERENY CMENTARZA
- ZP TERENY ZIELENI URZĄDZONEJ
- WS TEREN WÓD POWIERZCHNIOWYCH ŚRÓDLĄDOWYCH
- KDD TEREN DROGI PUBLICZNEJ KLASY DOJAZDOWEJ
- KDW TERENY DRÓG WEWNĘTRZNYCH
- KDW-X TEREN DROGI WEWNĘTRZNEJ - CIĄG PIESZO-JEZDNY
- KDW-P TEREN DROGI WEWNĘTRZNEJ - PARKING
- STREFA SANITARNA WYZNACZONA W ODLEGŁOŚCI 50 m OD CMENTARZA
- GRANICA OTULINY WIELKOPOLSKIEGO PARKU NARODOWEGO
- STREFA ZIELENI