

MIEJSCOWY PLAN ZAGOSPODAROWANIA PRZESTRZENNEGO DLA TERENU POŁOŻONEGO W REJONIE ULIC CZARNKOWSKIEJ I NAD WEŁNĄ W MIEJSCOWOŚCI OBORNIKI GMINA OBORNIKI

Mapa zasadnicza

Skala 1:1000

Województwo: wielkopolskie

Powiat: obornicki

Jednostka ewidencyjna: Miasto Oborniki

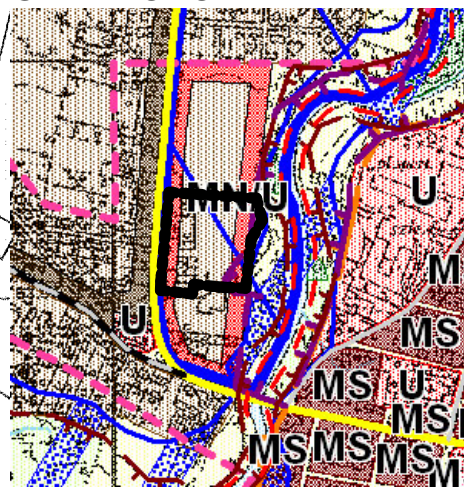
Obręb ewidencyjny: Miasto Oborniki

Arkusz: 26

Działka: 3357/3/5/9/10

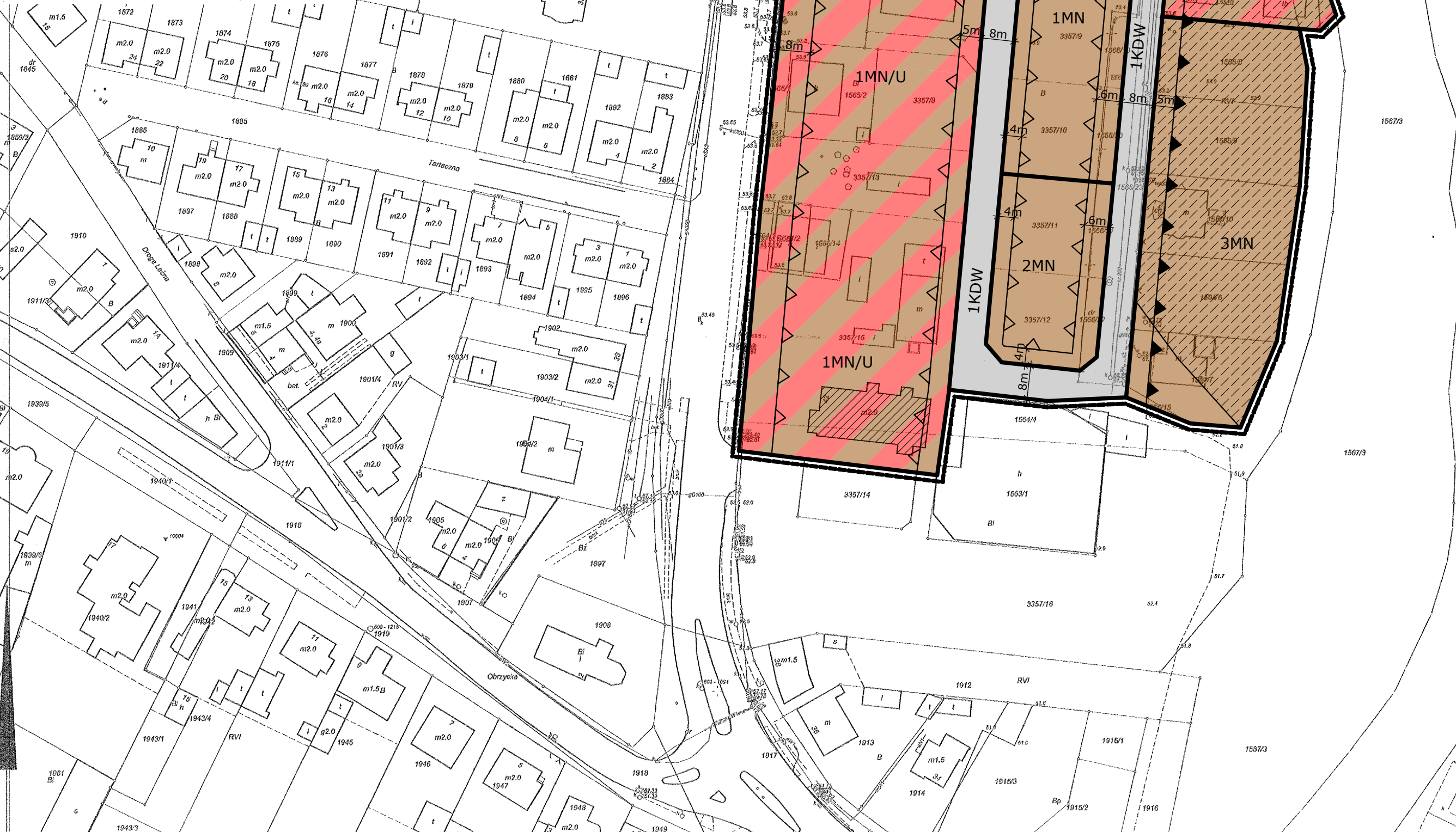
ZAŁĄCZNIK NR 1
DO UCHWAŁY NR
RADY MIEJSKIEJ W OBORNIKACH
Z DNIA 2017 r.

WYRYS ZE ZMIANY STUDIUM
UWARUNKOWAŃ I KIERUNKÓW
ZAGOSPODAROWANIA
PRZESTRZENNEGO
GMINY OBORNIKI




MN/U TERENY ZABUDOWY MIESZKANIOWEJ JEDNORODZINNEJ
Z DOPUSZCZENIEM USŁUG

GRANICA TERENU OBJĘTEGO PLANEM



MIEJSCOWY PLAN ZAGOSPODAROWANIA PRZESTRZENNEGO
DLA TERENU POŁOŻONEGO W REJONIE ULIC
CZARNKOWSKIEJ I NAD WEŁNĄ W MIEJSCOWOŚCI OBORNIKI
GMINA OBORNIKI

SKALA: 1:1000



USTALENIA PLANU:

- MN** TERENY ZABUDOWY MIESZKANIOWEJ JEDNORODZINNEJ
- MN/U** TERENY ZABUDOWY MIESZKANIOWEJ JEDNORODZINNEJ
Z DOPUSZCZENIEM USŁUG
- KDW** TEREN KOMUNIKACJI - DROGA WEWNĘTRZNA
- KP** TEREN KOMUNIKACJI - PARKING
- KE** TEREN INFRASTRUKTURY TECHNICZNEJ - ELEKTROENERGETYKA
- STREFA ZIELENI IZOLACYJNEJ
- ▲▲** OBOWIĄZUJĄCA LINIA ZABUDOWY
- △△** NIEPRZEKRACZALNA LINIA ZABUDOWY
- LINIE ROZGRANICZAJĄCE TEREN O RÓŻNYM PRZEZNACZENIU
LUB RÓŻNYCH ZASADACH ZAGOSPODAROWANIA
- GRANICA OBSZARU OBJĘTEGO PLANEM

OZNACZENIA INFORMACYJNE:

- Obszar Natura 2000 Dolina Wełny PLH 300043
- Budynek zespołu tartaczego ujęty w gminnej ewidencji zabytków

MAKRI
PLANOWANIE PRZESTRZENNE

PROJEKTANT:
mgr Maria Wiczorek
Oborniki, lipiec 2017 r.

Mapa niniejsza nie może służyć do
opracowania projektów technicznych
uzgadnianych przez ZUD bez uprzedniego
sprawdzenia jej aktualności przez
jednostkę wykonawstwa geodezyjnego.

Poświadczam się zgodność niniejszej mapy z treścią materiału podstawowego geodezyjnego i kartograficznego.

STAROSTA OBORNICKI
MAPA ZASADNICZA
(Plan miejscowości Oborniki)
62.6642.892.75
(Identyfikator ewidencyjny planu zasadniczego)
09 GRU. 2015
(Data wykonania kopii)
Z up. S. STAROSTY
Kierownik Referatu
Powiatowy Biuro Dokumentacji
Geodezyjnej i Kartograficznej
Krzysztof Nowak
(Inne dane techniczne i numery ewidencyjne w tabeli)