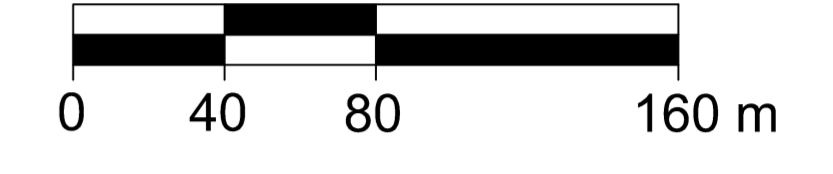













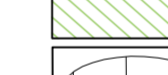
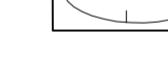
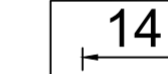
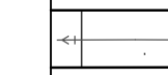

MIEJSCOWY PLAN ZAGOSPODAROWANIA PRZESTRZENNEGO CZĘŚCI WSI PLEWISKA W REJONIE ULICY KOLEJOWEJ I CZĘŚCI WSI KOMORNIKI W REJONIE ULICY TOWAROWEJ



SKALA 1:2000

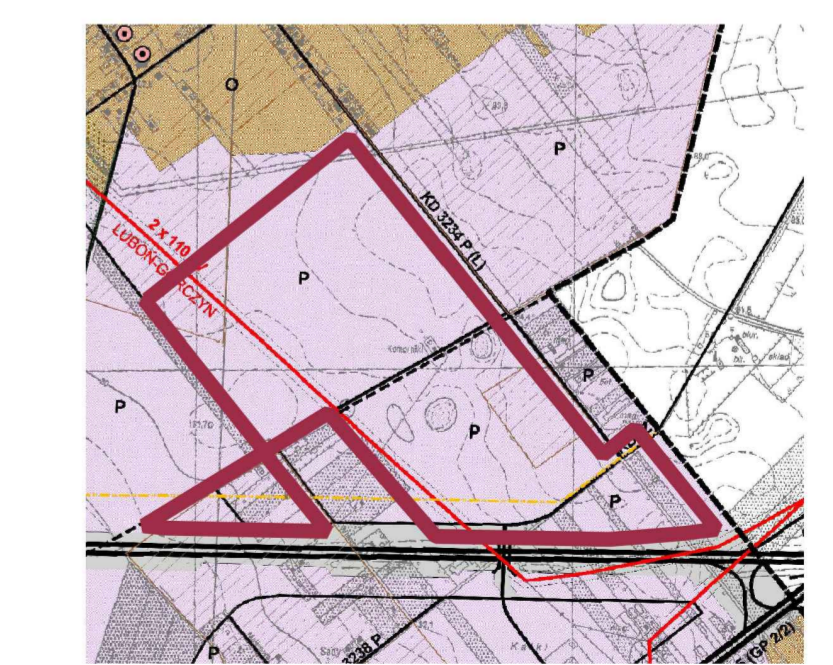
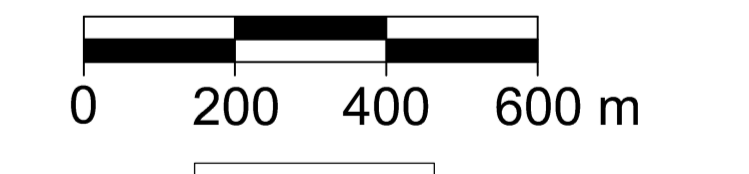


OZNACZENIA:

-  GRANICE OBSZARÓW OBJĘTYCH UCHWAŁĄ
-  LINIE ROZGRANICZAJĄCE TERENY
O RÓŻNYM PRZEZNACZENIU LUB RÓŻNYCH
ZASADACH ZAGOSPODAROWANIA
-  NIEPRZEKRACZALNA LINIA ZABUDOWY
-  **U-PP-PS** TERENY USŁUG LUB PRODUKCJI PRZEMYSŁOWEJ
LUB SKŁADÓW I MAGAZYNÓW
-  **ZN** TERENY ZIELENI NATURALNEJ
-  **KDZ** TERENY DRÓG ZBIORCZYCH
-  **KDL** TEREN DROGI LOKALNEJ
-  **KDD** TERENY DRÓG DOJAZDOWYCH
-  **KR** TEREN KOMUNIKACJI DROGOWEJ WEWNĘTRZNEJ
-  **IE** TEREN ELEKTROENERGETYKI
-  STREFA ZIELENI IZOLACYJNEJ
-  STREFY ZIELENI KRAJOBRAZOWEJ
-  TERENY OCHRONY KONSERWATORSKIEJ
STANOWISK ARCHEOLOGICZNYCH
-  **14** WYMIAR
-  LINIE ELEKTROENERGETYCZNE 110kV
Z PASAMI TECHNOLOGICZNYMI
-  GAZOCIĄG WYSOKIEGO CIŚNIENIA DN350 RELACJI STĘSZEW -
POZNAŃ, ROK BUDOWY 1991R., O CIŚNIENIU ROBOCZYM GAZU
POWYŻEJ 2,5 MPA ZE STREFĄ KONTROLOWANĄ

WYRYS ZE STUDIUM UWARUNKOWAŃ I KIERUNKÓW
ZAGOSPODAROWANIA PRZESTRZENNEGO GMINY KOMORNIKI

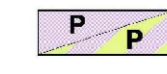


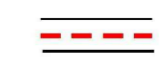



SKALA 1 : 20 000



GRANICE OBSZARÓW
OBJĘTYCH PLANEM

INFORMACJA O ŹRÓDLE POCHODZENIA UŻYTEGO MATERIAŁU PAŃSTWOWEGO
ZASOBU GEODEZYJNEGO I KARTOGRAFICZNEGO, O KTÓREJ MOWA W ART. 40C
UST. 3 USTAWY Z DNIA 17 MAJA 1989 R. PRAWO GEODEZYJNE I KARTOGRAFICZNE
(DZ. U. Z 2024 R. POZ. 1151 ZE ZM.):
MAPA ZASADNICZA WYDANA PRZEZ STAROSTĘ POZNAŃSKIEGO.
LICENCJA NR GKG.GZW.4062.102.2023_3021_P
Z DNIA 12.07.2023R.
UKŁAD WSPÓLRZĘDNYCH PŁASKICH PROSTOKĄTNYCH PL-2000 STREFA 6



-  **p** TERENY DZIAŁALNOŚCI GOSPODARCZEJ O PROFILU OGÓLNYM:
PRODUKCYJNYM, USŁUGOWYM I MAGAZYNOWO-SKŁADOWYM
I O ZABUDOWIE: INTENSYWNEJ/EKSTENSYWNEJ
-  TERENY AUTOSTRADY A2 ORAZ PROJEKTOWANYCH DRÓG
EKSPRESOWYCH S5 I S11
-  WIADUKTY
-  LINIE ELEKTROENERGETYCZNE WYSOKICH NAPIĘC
ZE STREFAMI ODDZIAŁYWANIA
-  PROJEKTOWANE LINIE ELEKTROENERGETYCZNE WYSOKICH
NAPIĘC ZE STREFAMI ODDZIAŁYWANIA
-  GAZOCIĄGI WYSOKIEGO CIŚNIENIA DN 350, DN 200
ZE STREFAMI ODDZIAŁYWANIA
-  MAGISTRALA WODOCIĄGOWA Ø 1000