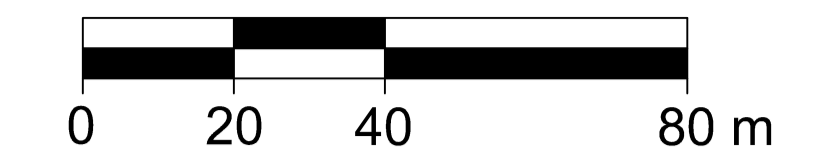


MIEJSCOWY PLAN ZAGOSPODAROWANIA PRZESTRZENNEGO CZĘŚCI WSI ROSNOWO W REJONIE ULIC: JARZĘBINOWEJ I CZEREŚNIOWEJ - ETAP I



SKALA 1:1000

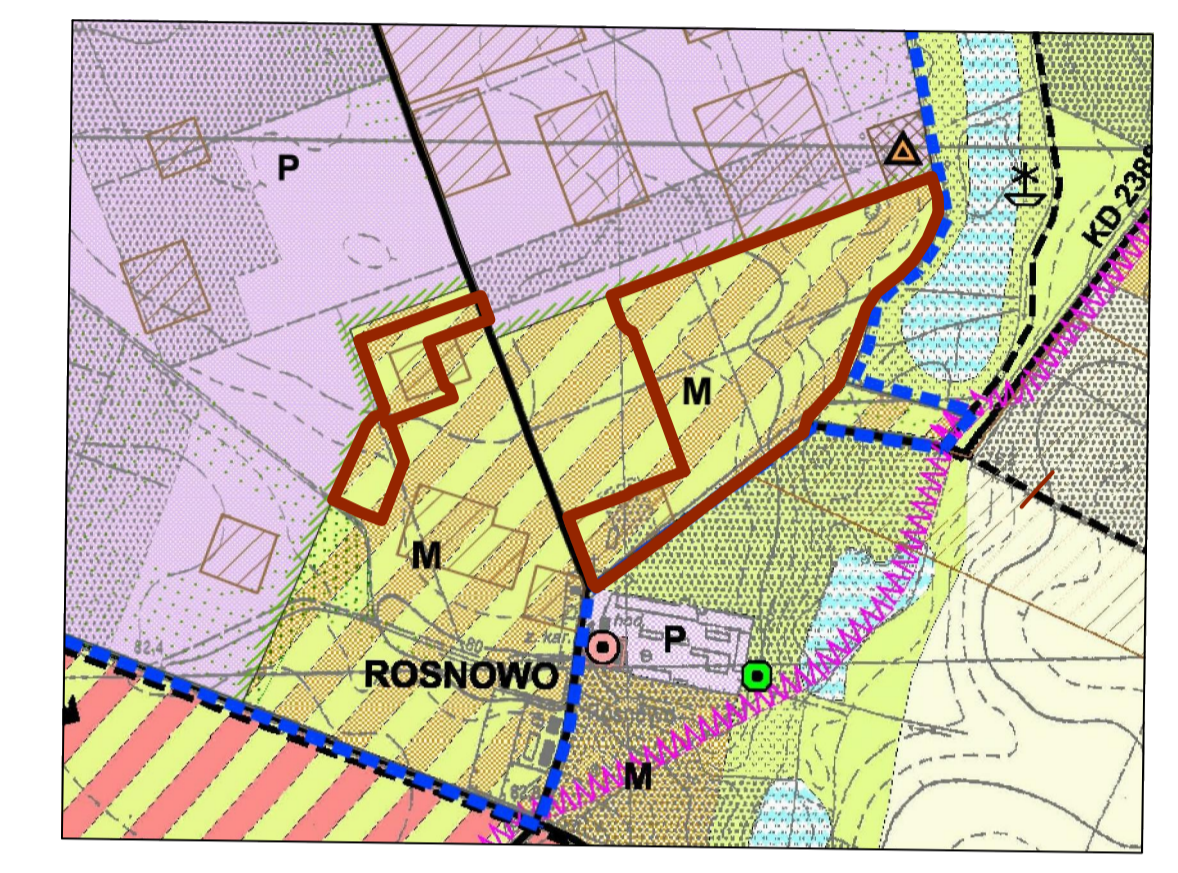
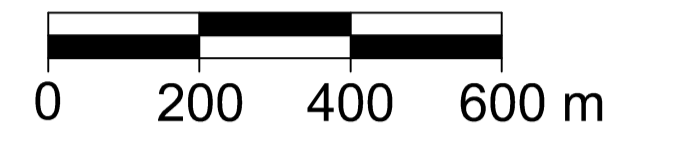


ZAŁĄCZNIK NR 1
DO UCHWAŁY
RADY GMINY KOMORNIKI
Z DNIA R.
OPUBLIKOWANY DZ.URZ. WOJ. WLKP.
Z DNIA R. POZ.



WYRYS ZE STUDIUM UWARUNKOWAŃ I KIERUNKÓW ZAGOSPODAROWANIA PRZESTRZENNEGO GMINY KOMORNIKI

SKALA 1 : 10 000



- GRANICE OBSZARU OBJĘTEGO PLANEM
- TERENY MIESZKANIOWE O ZABUDOWIE INTENSYWNEJ/EKSTENSYWNEJ

- OZNACZENIA:**
- GRANICE OBSZARU OBJĘTEGO PLANEM
 - LINIE ROZGRANICZAJĄCE TERENY O RÓŻNYM PRZEZNACZENIU LUB RÓŻNYCH ZASADACH ZAGOSPODAROWANIA
 - NIEPRZEKRACZALNA LINIA ZABUDOWY
 - OBOWIĄZUJĄCA LINIA ZABUDOWY
 - PUNKT ZMIANY OBOWIĄZUJĄCEJ LINII ZABUDOWY NA NIEPRZEKRACZALNĄ LINIĘ ZABUDOWY
 - MN TERENY ZABUDOWY MIESZKANIOWEJ JEDNORODZINNEJ
 - MN/U TEREN ZABUDOWY MIESZKANIOWEJ JEDNORODZINNEJ LUB USŁUGOWEJ
 - U TERENY ZABUDOWY USŁUGOWEJ
 - ZP TEREN ZIELENI URZĄDZONEJ
 - KDZ TEREN DROGI PUBLICZNEJ KLASY ZBIORCZEJ
 - KDL TEREN DROGI PUBLICZNEJ KLASY LOKALNEJ
 - KDW TERENY DRÓG WEWNĘTRZNYCH
 - KX TERENY CIĄGÓW PIESZO-ROWEROWYCH
 - E TEREN INFRASTRUKTURY TECHNICZNEJ - ELEKTROENERGETYKA
 - ŚCISŁA ARCHEOLOGICZNA STREFA OCHRONY KONSERWATORSKIEJ STANOWISKA NR AZP 54-26/1/31 WPISANEGO DO REJESTRU ZABYTKÓW POD NR 1645/A DECYZJĄ Z DNIA 10.12.1974 R.
 - STREFY OCHRONY KONSERWATORSKIEJ STANOWISK ARCHEOLOGICZNYCH UJĘTYCH W EWIDENCJI ZABYTKÓW
 - WYMIARY
 - POSTULOWANE GRANICE PODZIAŁU DZIAŁEK BUDOWLANYCH