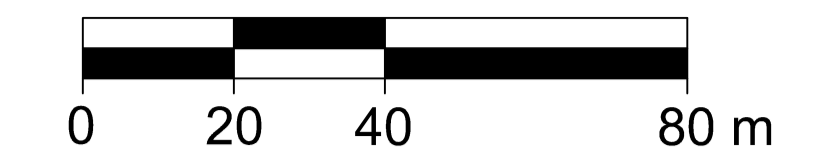


MIEJSCOWY PLAN ZAGOSPODAROWANIA PRZESTRZENNEGO CZĘŚCI WSI ROSNOWO W REJONIE ULIC: JARZĘBINOWEJ I CZEREŚNIOWEJ



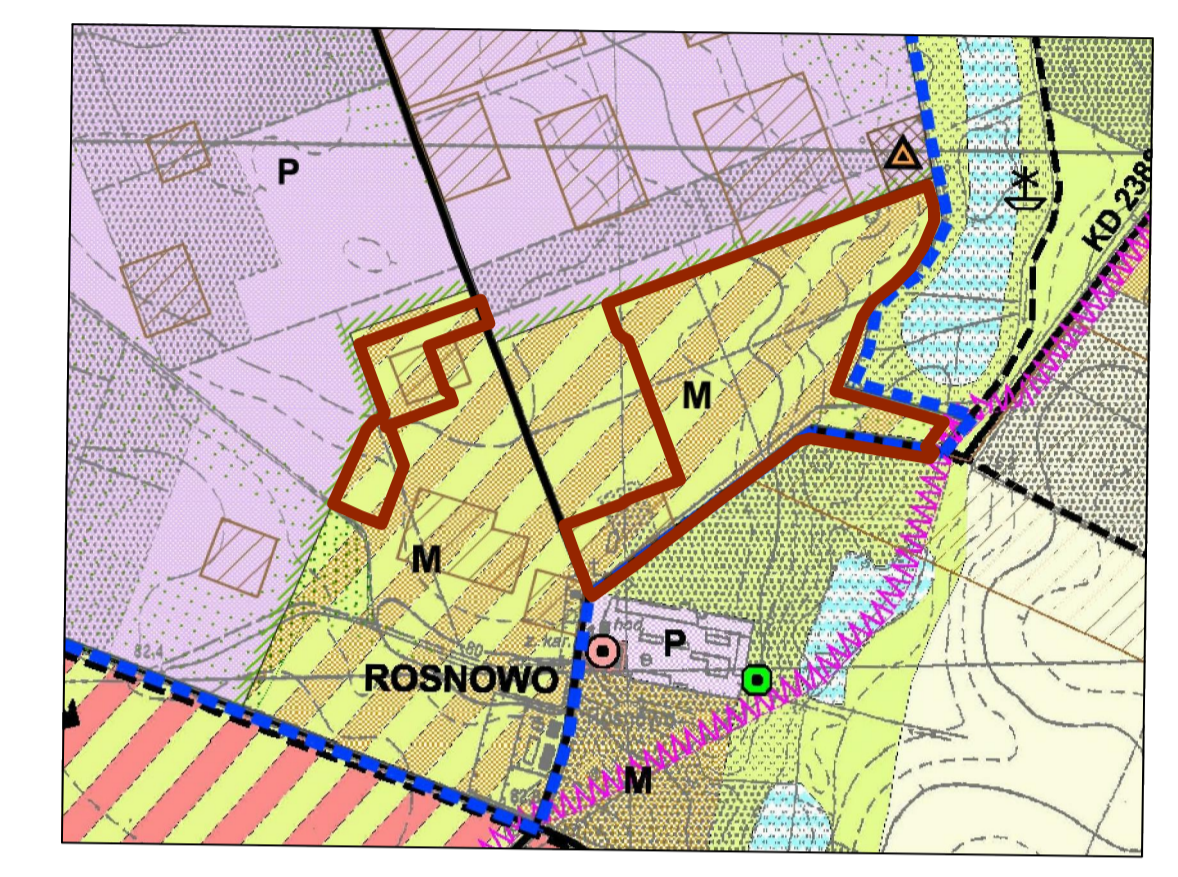
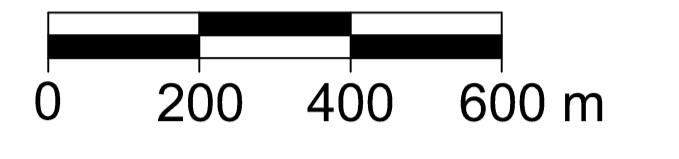
SKALA 1:1000



ZALĄCZNIK NR 1
DO UCHWAŁY
RADY GMINY KOMORNIKI
Z DNIA R.
OPUBLIKOWANY DZ.URZ. WOJ. WLKP.
Z DNIA R. POZ.

WYRYS ZE STUDIUM UWARUNKOWAŃ I KIERUNKÓW
ZAGOSPODAROWANIA PRZESTRZENNEGO
GMINY KOMORNIKI

SKALA 1 : 10 000



- GRANICE OBSZARU OBJĘTEGO PLANEM
- TERENY MIESZKANIOWE O ZABUDOWIE INTENSYWNEJ/EKSTENSYWNEJ
- GRANICE OTULINY WIELKOPOLSKIEGO PARKU NARODOWEGO

OZNACZENIA:

- GRANICE OBSZARU OBJĘTEGO PLANEM
- LINIE ROZGRANICZAJĄCE TERENY O RÓŻNYM PRZEZNACZENIU LUB RÓŻNYCH ZASADACH ZAGOSPODAROWANIA
- NIEPRZEKRACZALNA LINIA ZABUDOWY
- OBOWIĄZUJĄCA LINIA ZABUDOWY
- PUNKT ZMIANY OBOWIĄZUJĄCEJ LINII ZABUDOWY NA NIEPRZEKRACZALNĄ LINIĘ ZABUDOWY
- MN TERENY ZABUDOWY MIESZKANIOWEJ JEDNORODZINNEJ
- MN/U TEREN ZABUDOWY MIESZKANIOWEJ JEDNORODZINNEJ LUB USŁUGOWEJ
- U TERENY ZABUDOWY USŁUGOWEJ
- ZP TEREN ZIELENI URZĄDZONEJ
- KDZ TEREN DROGI PUBLICZNEJ KLASY ZBIORCZEJ
- KDL TEREN DROGI PUBLICZNEJ KLASY LOKALNEJ
- KDD TEREN DROGI PUBLICZNEJ KLASY DOJAZDOWEJ
- KDW TERENY DRÓG WEWNĘTRZNYCH
- KX TERENY CIĄGÓW PIESZO-ROWEROWYCH
- E TEREN INFRASTRUKTURY TECHNICZNEJ - ELEKTROENERGETYKA
- OTULINA WIELKOPOLSKIEGO PARKU NARODOWEGO
- ŚCISŁA ARCHEOLOGICZNA STREFA OCHRONY KONSERWATORSKIEJ STANOWISKA NR AZP 54-26/1/31 WPISANEGO DO REJESTRU ZABYTKÓW POD NR 1645/A DECYZJĄ Z DNIA 10.12.1974 R.
- STREFY OCHRONY KONSERWATORSKIEJ STANOWISK ARCHEOLOGICZNYCH UJĘTYCH W EWIDENCJI ZABYTKÓW
- WYMIARY
- POSTULOWANE GRANICE PODZIAŁU DZIAŁEK BUDOWLANYCH

