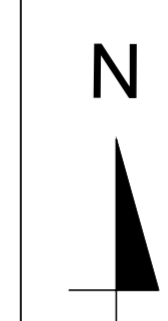
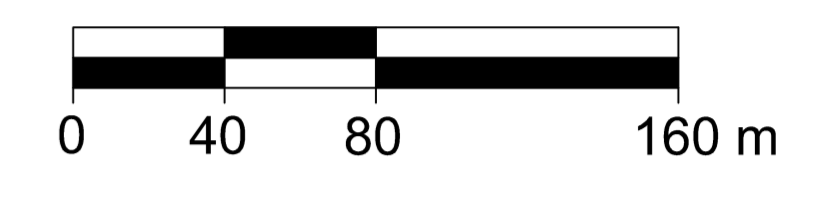


INFORMACJA O ŹRÓDLE POCHODZENIA UŻYTEGO MATERIAŁU PAŃSTWOWEGO
ZASOBU GEODEZYJNEGO I KARTOGRAFICZNEGO, O KTÓREJ MOWA W ART. 40C
UST. 3 USTAWY Z DNIA 17 MAJA 1989 R. PRAWO GEODEZYJNE I KARTOGRAFICZNE
(DZ. U. Z 2023 R. POZ. 1752 ZE ZM.):
MAPA ZASADNICZA WYDANA PRZEZ STAROSTĘ POZNAŃSKIEGO.
LICENCJA NR GKG.GZW.4062.102.2023_3021_P
Z DNIA 12.07.2023R.
UKŁAD WSPÓLRZĘDNYCH PŁASKICH PROSTOKĄTNYCH PL-2000 STREFA 6

MIEJSCOWY PLAN ZAGOSPODAROWANIA PRZESTRZENNEGO CZĘŚCI WSI PLEWISKA W REJONIE ULICY KOLEJOWEJ I CZĘŚCI WSI KOMORNIKI W REJONIE ULICY TOWAROWEJ



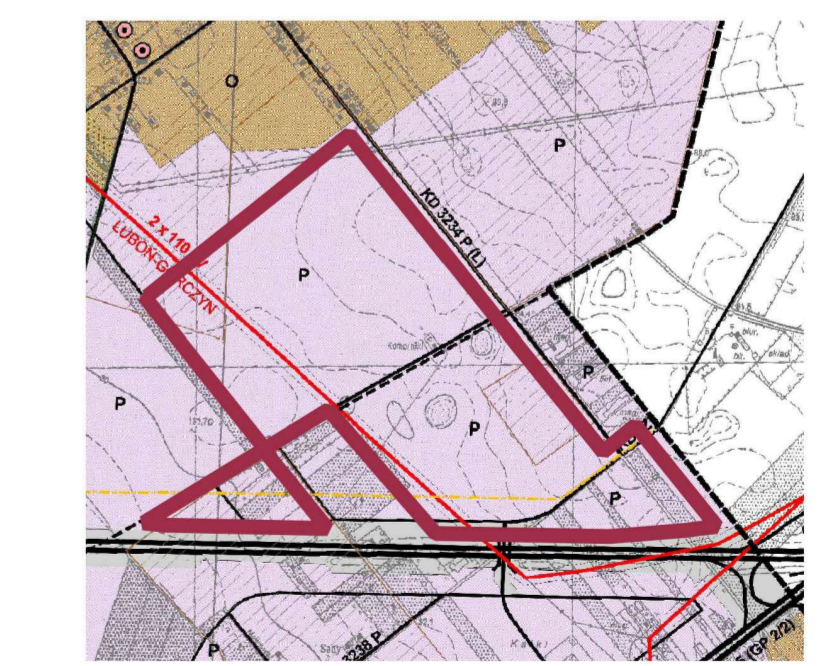
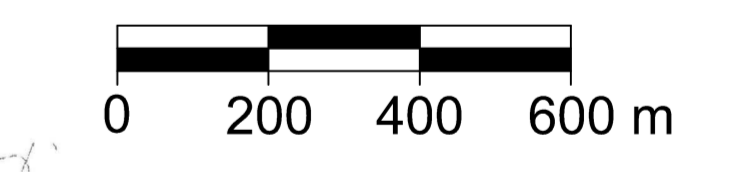
SKALA 1:2000



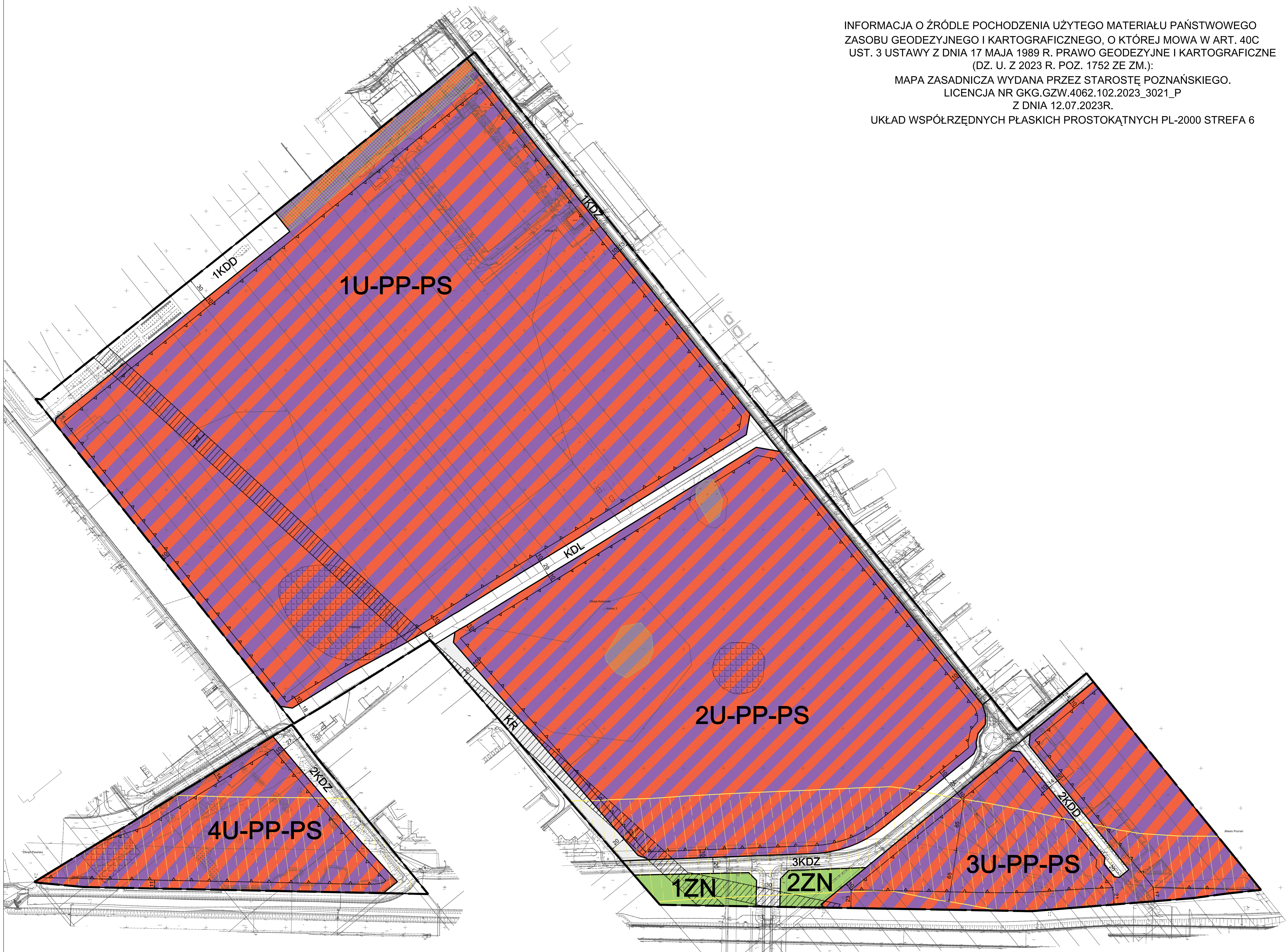
- OZNACZENIA:
- GRANICE OBSZARÓW OBJĘTYCH UCHWAŁĄ
 - LINIE ROZGRANICZAJĄCE TERENY
O RÓŻNYM PRZEZNACZENIU LUB RÓŻNYCH
ZASADACH ZAGOSPODAROWANIA
 - NIEPRZEKRACZALNA LINIA ZABUDOWY
 - U-PP-PS TERENY USŁUG LUB PRODUKCJI PRZEMYSŁOWEJ
LUB SKŁADÓW I MAGAZYNÓW
 - ZN TERENY ZIELENI NATURALNEJ
 - KDZ TERENY DRÓG ZBIORCZYCH
 - KDL TEREN DROGI LOKALNEJ
 - KDD TERENY DRÓG DOJAZDOWYCH
 - KR TEREN KOMUNIKACJI DROGOWEJ WEWNĘTRZNEJ
 - STREFA ZIELENI IZOLACYJNEJ
 - STREFY ZIELENI KRAJOBRAZOWEJ
 - TERENY OCHRONY KONSERWATORSKIEJ
STANOWISK ARCHEOLOGICZNYCH
 - 14 WYMIAR
 - PASY TECHNOLOGICZNE ELEKTROENERGETYCZNEJ LINII 110kV
 - STREFA KONTROLOWANA GAZOCIĄGU WYSOKIEGO
CIŚNIENIA DN350

WYRYS ZE STUDIUM UWARUNKOWAŃ I KIERUNKÓW
ZAGOSPODAROWANIA PRZESTRZENNEGO
GMINY KOMORNIKI

SKALA 1 : 20 000



GRANICE OBSZARÓW
OBJĘTYCH PLANEM



- P TERENY DZIAŁALNOŚCI GOSPODARZEJ O PROFILU OGÓLNYM:
PRODUKCYJNYM, USŁUGOWYM I MAGAZYNOWO-SKŁADOWYM
I O ZABUDOWIE INTENSYWNEJ/EKSTENSYWNEJ
- TERENY AUTOSTRADY A2 ORAZ PROJEKTOWANYCH DRÓG
EKSPRESOWYCH S5 I S11
- WIADUKTY
- LINIE ELEKTROENERGETYCZNE WYSOKICH NAPIĘC
ZE STREFAMI ODDZIAŁYWANIA
- PROJEKTOWANE LINIE ELEKTROENERGETYCZNE WYSOKICH
NAPIĘC ZE STREFAMI ODDZIAŁYWANIA
- GAZOCIĄGI WYSOKIEGO CIŚNIENIA DN 350, DN 200
ZE STREFAMI ODDZIAŁYWANIA
- MAGISTRALA WODOCIĄGOWA/Ø 1000